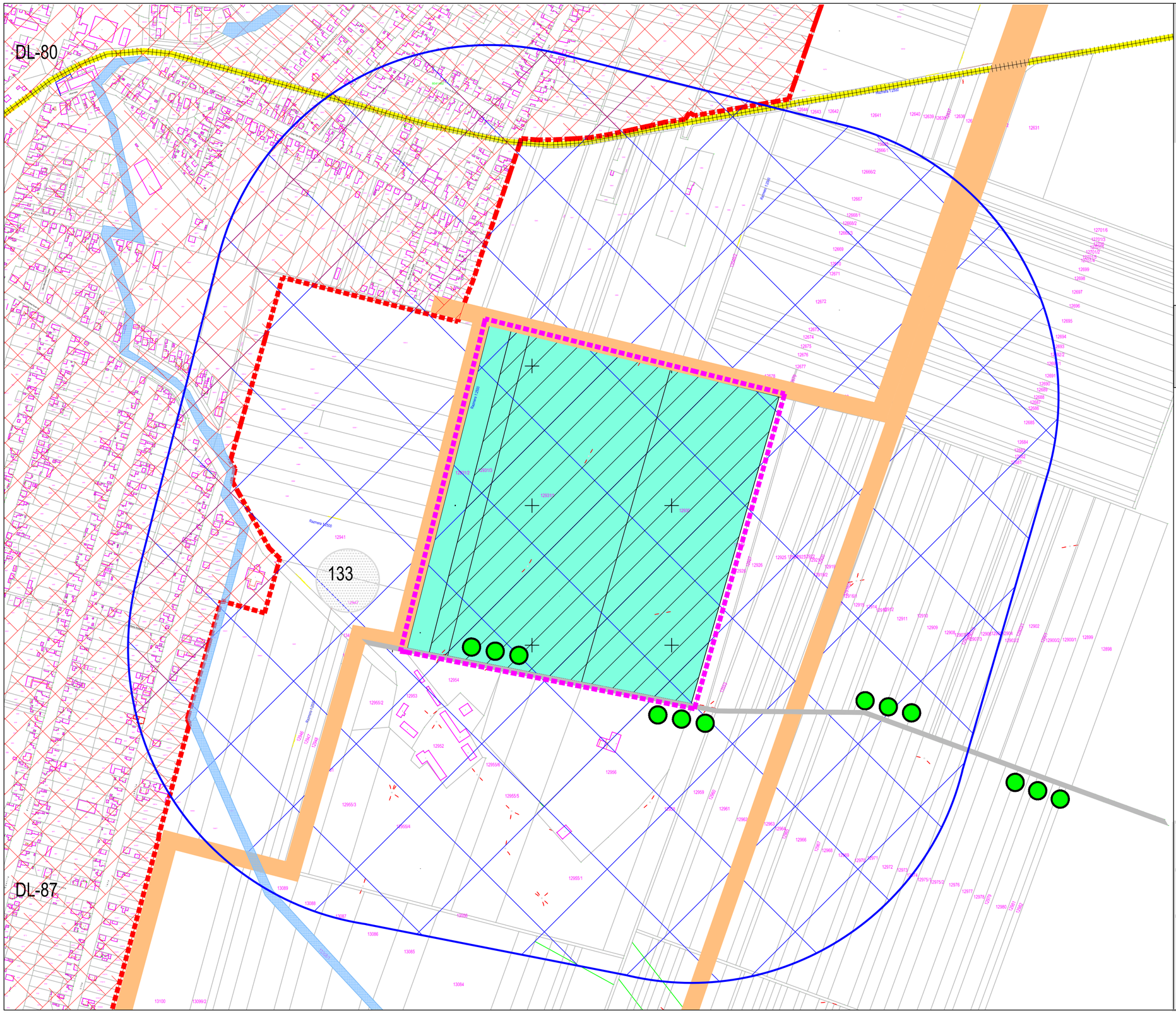

ПЛАН ДЕТАЉНЕ РЕГУЛАЦИЈЕ
ЗА ИЗВОРИШТЕ ВОДОСНАБДЕВАЊА " СТАРО ЂУРЂЕВО " У ТЕМЕРИНУ
- НАЦРТ ПЛАНА -

С

Р - 1 : 2000

ИЗВОД ИЗ ПРОСТОРНОГ ПЛАНА ОПШТИНЕ ТЕМЕРИН НАМЕНА И ЗАШТИТА ПРОСТОРА

ЛЕГЕНДА:

НАМЕНА ПРОСТОРА:
- ИЗВОРИШТЕ ВОДОСНАБДЕВАЊА (постојеће/планирано)
- МЕЛИОРАЦИОНИ КАНАЛ (ван граница обухвата плана)
- ОБРАДИВО ПОЉОПРИВРЕДНО ЗЕМЉИШТЕ
- ГРАЂЕВИНСКО ПОДРУЧЈЕ

МЕРЕ ЗАШТИТЕ:
- ЗОНА САНИТАРНЕ ЗАШТИТЕ ИЗВОРИШТА
- БИОЛШКА МЕРА ЗАШТИТЕ (заштитни појасеви зеленила)

ЗАШТИТА НЕПОКРЕТНИХ КУЛТУРНИХ ДОБАРА:
- 133 АРХЕОЛОШКИ ЛОКАЛИТЕТ (ван граница обухвата плана)

ЗАШТИТА ЖИВОТНЕ СРЕДИНЕ:
- НЕГАТИВАН УТИЦАЈ САОБРАЋАЈНИХ ОБЈЕКАТА И КОРИДОРА
- НЕГАТИВАН УТИЦАЈ ЕНЕРГЕТСКИХ КОРИДОРА

- ГРАНИЦА ПАРЦЕЛЕ
- ГРАНИЦА ОБУХВАТА ПЛАНА
- ГРАНИЦА ГРАЂЕВИНСКОГ ПОДРУЧЈА

НОСИЛАЦ ИЗРАДЕ ПЛАНА:	ОПШТИНА ТЕМЕРИН ОВЛАШЋЕНО ЛИЦЕ: ОДЕЉЕЊЕ ЗА УРБАНИЗАМ, СТАМБЕНО КОМУНАЛНЕ ПОСЛОВЕ И ЗАШТИТУ ЖИВОТНЕ СРЕДИНЕ		Пе
ОБРАЂИВАЧ:	ЈАВНО КОМУНАЛНО ПРЕДУЗЕЋЕ "ТЕМЕРИН" ДИРЕКТОР: СВЕТОМИР СТОЈАНОВИЋ дипл. правник		Пе
НАЗИВ ПЛАНА:	ПЛАНА ДЕТАЉНЕ РЕГУЛАЦИЈЕ ЗА ИЗВОРИШТЕ ВОДОСНАБДЕВАЊА "СТАРО ЂУРЂЕВО" У ТЕМЕРИНУ	ОДГОВОРНИ УРБАНИСТА: др Владимир Драгичевић маст.инж.арх.	Пе
НАЗИВ КАРТЕ:	ИЗВОД ИЗ ПРОСТОРНОГ ПЛАНА ОПШТИНЕ ТЕМЕРИН НАМЕНА И ЗАШТИТА ПРОСТОРА	САРАДНИЦИ: Жељка Драгичевић дипл.инг.грађ, Сузана Јоровић, маст.инж.арх, Александра Јоровић, маст.инж.арх. Маја Брујић, маст.инж.арх. Драган Брљак, дипл.инж.саоб. Драгана Николић, инж.пејз. Витљана Драгосавац, дипл. прав. Филип Јовић, техн.пејз. Горана Гордић, грађ.техн.	
Е - број: 05-02/18	Размера: 1 : 2000	Датум: 03/2019	Бр. листа:

ПЛАН ДЕТАЉНЕ РЕГУЛАЦИЈЕ

ЗА ИЗВОРИШТЕ ВОДОСНАБДЕВАЊА
" СТАРО ЂУРЂЕВО " У ТЕМЕРИНУ
- НАЦРТ ПЛАНА -

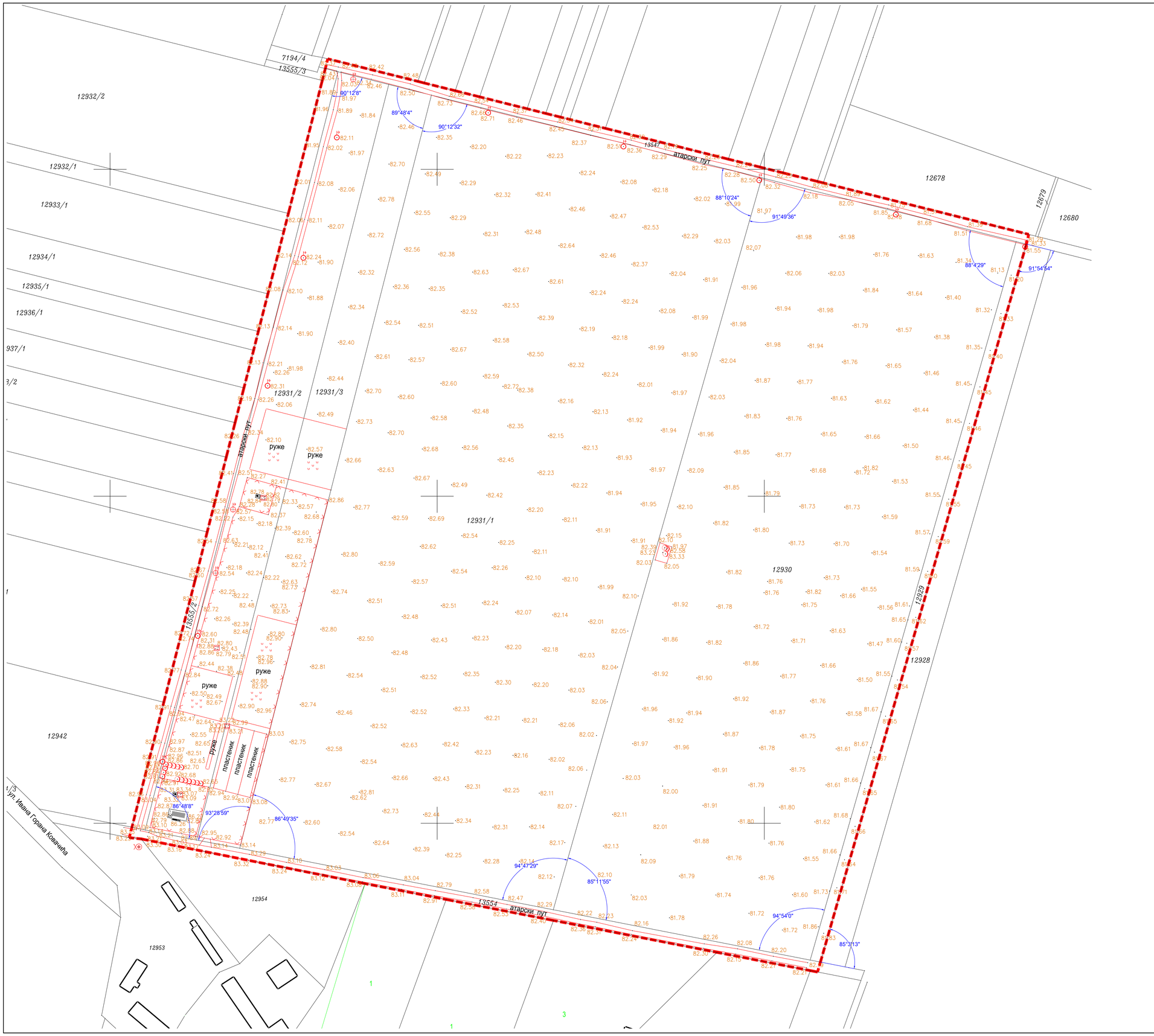

С

Р - 1 : 1000

КАТАСТАРСКО ТОПОГРАФСКИ ПЛАН
СА ГРАНИЦОМ ОБУХВАТА ПЛАНА

ЛЕГЕНДА:

- ГРАНИЦА ОБУХВАТА ПЛАНА
- ГРАНИЦА ПАРЦЕЛЕ
- ПОСЛОВНИ ОБЈЕКАТ
- СНИМЉЕНО СТАЊЕ
- СТУБ ЕЛЕКТРО МРЕЖЕ
- ВИСОКО РАСТИЊЕ
- 82.67 ВИСИНСКА КОТА - НИВЕЛЕТА

НОСИЛАЦ ИЗРАДЕ ПЛАНА:	О П Ш Т И Н А Т Е М Е Р И Н ОВЛАШЋЕНО ЛИЦЕ: ОДЕЉЕЊЕ ЗА УРБАНИЗАМ, СТАМБЕНО КОМУНАЛНЕ ПОСЛОВЕ И ЗАШТИТУ ЖИВОТНЕ СРЕДИНЕ		Печат и потпис:
ОБРАЂИВАЧ:	ЈАВНО КОМУНАЛНО ПРЕДУЗЕЋЕ "ТЕМЕРИН" ДИРЕКТОР: СВЕТОМИР СТОЈАНОВИЋ, дипл. правник		Печат и потпис:
НАЗИВ ПЛАНА:	ПЛАН ДЕТАЉНЕ РЕГУЛАЦИЈЕ ЗА ИЗВОРИШТЕ ВОДОСНАБДЕВАЊА "СТАРО ЂУРЂЕВО" У ТЕМЕРИНУ	ОДГОВОРНИ УРБАНИСТА: др Владимир Драгићевић маст.инж.арх.	Печат и потпис:
НАЗИВ КАРТЕ:	КАТАСТАРСКО ТОПОГРАФСКИ ПЛАН СА ГРАНИЦОМ ОБУХВАТА ПЛАНА	САРАДЊИЦИ: Татјана Драгићевић дипл.грађ.инж. Јелена Јовић, маст.инж.грађ. Марко Ђорђевић, маст.инж.арх. Ивана Ковачевић, маст.инж.грађ. Дарко Ивановић, мас.инж. Ивана Ивановић, мас.инж.грађ. Ивана Јовић, техн.сарадник Ивана Стојић, дипл. грађ.	
Е - број: 05-02/18	Размера: 1 : 1000	Датум: 03/2019	Бр. листа: 02

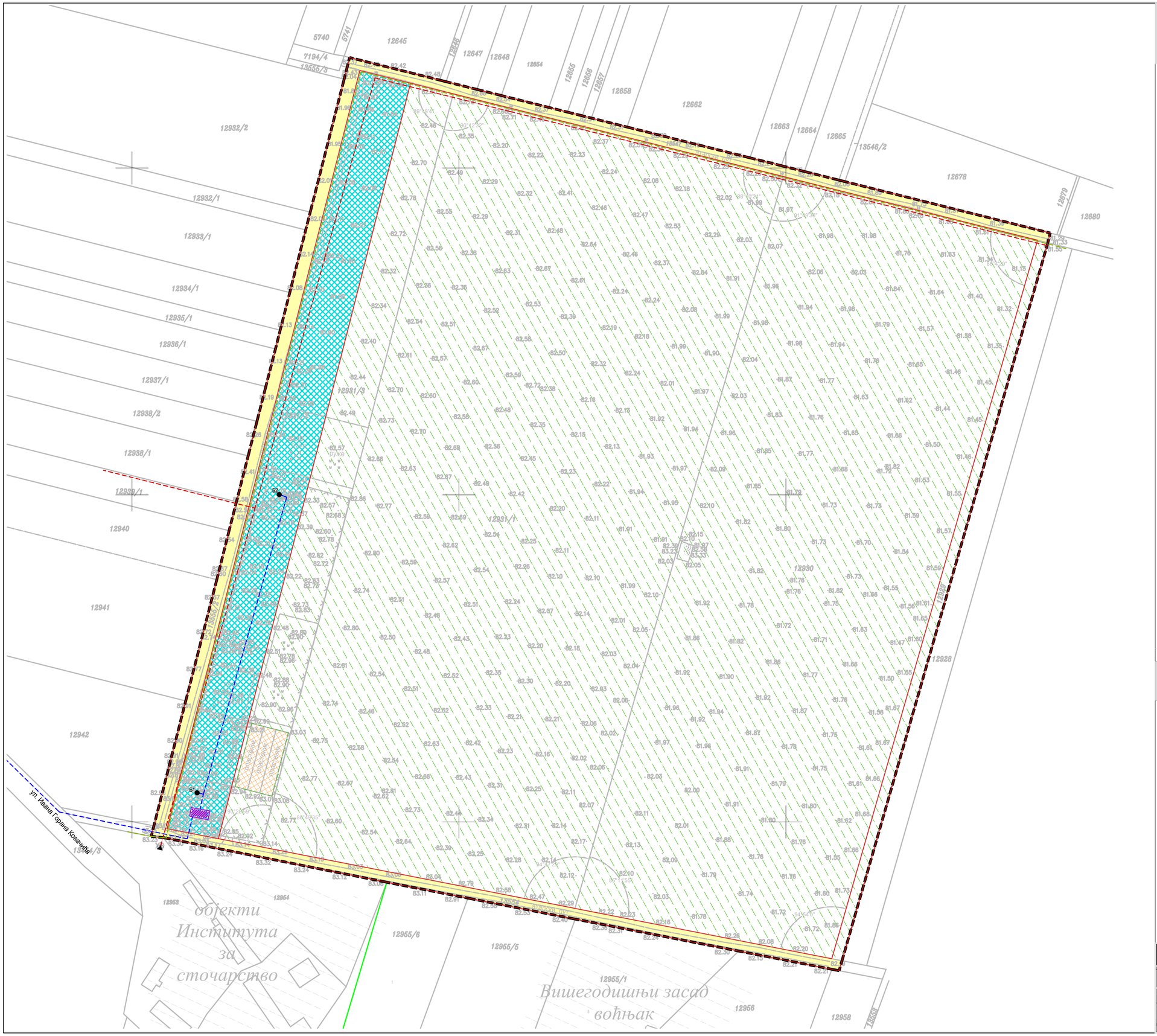
5740
5741
7194/4
13555/3
12645
12646
12647
12648
12654
12655
12656
12657
12658
12662
12663
12664
12665
13546/2
12678
12679
12680
12932/2
12932/1
12933/1
12934/1
12935/1
12936/1
12937/1
12938/2
12938/1
12939/1
12940
12941
12942
12931/3
12931/1
12930
12928
12953
12954
12955/6
12955/5
12955/1
12956
12958
13553
13554/3
ул. Иванa Горана Ковачића
Пумпа
Пумпа
Пумпа

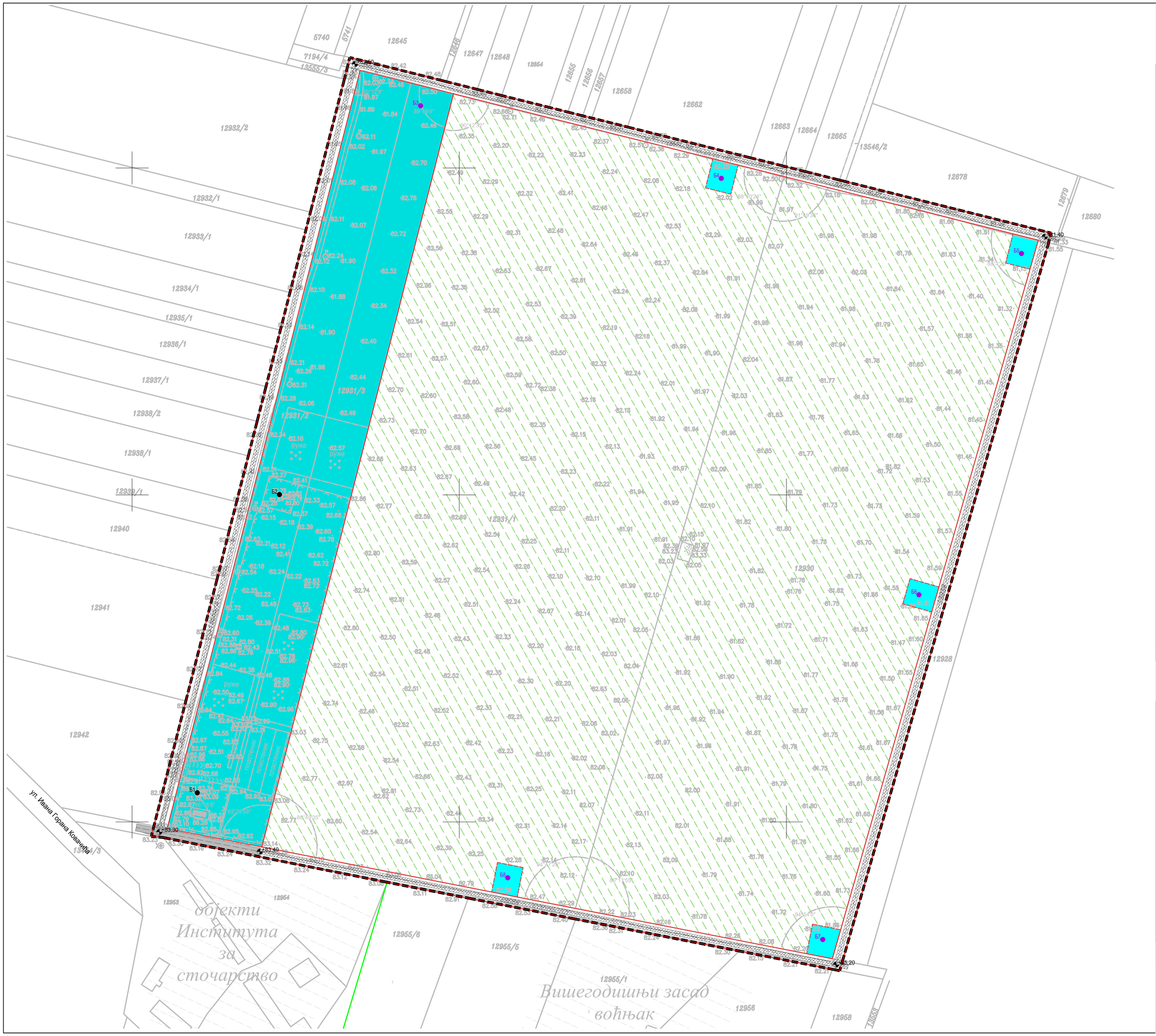

ПЛАН ДЕТАЉНЕ РЕГУЛАЦИЈЕ

ЗА ИЗВОРИШТЕ ВОДОСНАБДЕВАЊА
" СТАРО ЂУРЂЕВО " У ТЕМЕРИНУ

- НАЦРТ ПЛАНА -

C

P - 1 : 1000

НАМЕНА ПОВРШИНА СА ПОДЕЛОМ НА КАРАКТЕРИСТИЧНЕ ЗОНЕ

ЛЕГЕНДА:

ГРАНИЦА ОБУХВАТА ПЛАНА

ЕЛЕМЕНТИ РЕГУЛАЦИЈЕ И НИВЕЛАЦИЈЕ

РЕГУЛАЦИОНА ЛИНИЈА - ПОСТОЈЕЋА

РЕГУЛАЦИОНА ЛИНИЈА - ПЛАНИРАНА

83,30 ВИСИНСКА КОТА

НАМЕНА ПОВРШИНА И ЛОКАЦИЈА ОБЈЕКАТА ОД ИНТЕРЕСА

ПОВРШИНЕ ЈАВНЕ НАМЕНЕ - ГРАЂЕВИНСКО ЗЕМЉИШТЕ ВАН ГРАНИЦА ГРАЂЕВИНСКОГ ПОДРУЧЈА НАСЕЉА

КОМПЛЕКС ПОСТРОЈЕЊА ЗА ПРЕРАДУ ВОДЕ

ПОВРШИНА ЗА БУНАР

КОРИДОР НЕКАТЕГОРИСАНОГ ПУТА

ПОЉОПРИВРЕДНО ЗЕМЉИШТЕ

ОБРАДИВА ПОВРШИНА - СЕНОКОС

НАМЕНА ОБЈЕКАТА ОД ИНТЕРЕСА

Б1 ПОСТОЈЕЋИ БУНАР

Б2 ПЛАНИРАНИ БУНАР

АТАРСКИ НЕКАТЕГОРИСАНИ ПУТ - ТУЂАНИК

НЕКАТЕГОРИСАНИ ПУТ - ПРОДУЖЕТАК НАСЕЉСКЕ САОБРАЋАЈНИЦЕ

НОСИЛАЦ ИЗРАДЕ ПЛАНА:	ОПШТИНА ТЕМЕРИН ОВЛАШЋЕНО ЛИЦЕ: ОДЕЉЕЊЕ ЗА УРБАНИЗАМ, СТАМБЕНО КОМУНАЛНЕ ПОСЛОВЕ И ЗАШТИТУ ЖИВОТНЕ СРЕДИНЕ		Печат и потпис:
ОБРАЂИВАЧ:	ЈАВНО КОМУНАЛНО ПРЕДУЗЕЋЕ "ТЕМЕРИН" ДИРЕКТОР: СВЕТОМИР СТОЈАНОВИЋ, дипл. правник		Печат и потпис:
НАЗИВ ПЛАНА:	ПЛАН ДЕТАЉНЕ РЕГУЛАЦИЈЕ ЗА ИЗВОРИШТЕ ВОДОСНАБДЕВАЊА "СТАРО ЂУРЂЕВО" У ТЕМЕРИНУ	ОДГОВОРНИ УРБАНИСТА: др Владимир Драгићевић маст.инж.арх.	Печат и потпис:
НАЗИВ КАРТЕ:	НАМЕНА ПОВРШИНА СА ПОДЕЛОМ НА КАРАКТЕРИСТИЧНЕ ЗОНЕ	САРАДНИЦИ: Милица Драгићевић дипл.инж.грађ. Соња Ивић маст.инж.арх. Ивана Ивановић дипл.инж.грађ. Марк Ерић, маст.инж.арх. Ивана Ковачевић, дипл.инж.арх. Драгана Ненадић, дипл.инж. Ивана Ковачевић, дипл.инж.грађ. Марко Шаић, техничар Александар Ђорђевић, техничар	
Е - број: 05-02/18	Размера: 1 : 1000	Датум: 03/2019	Бр. листа: 04

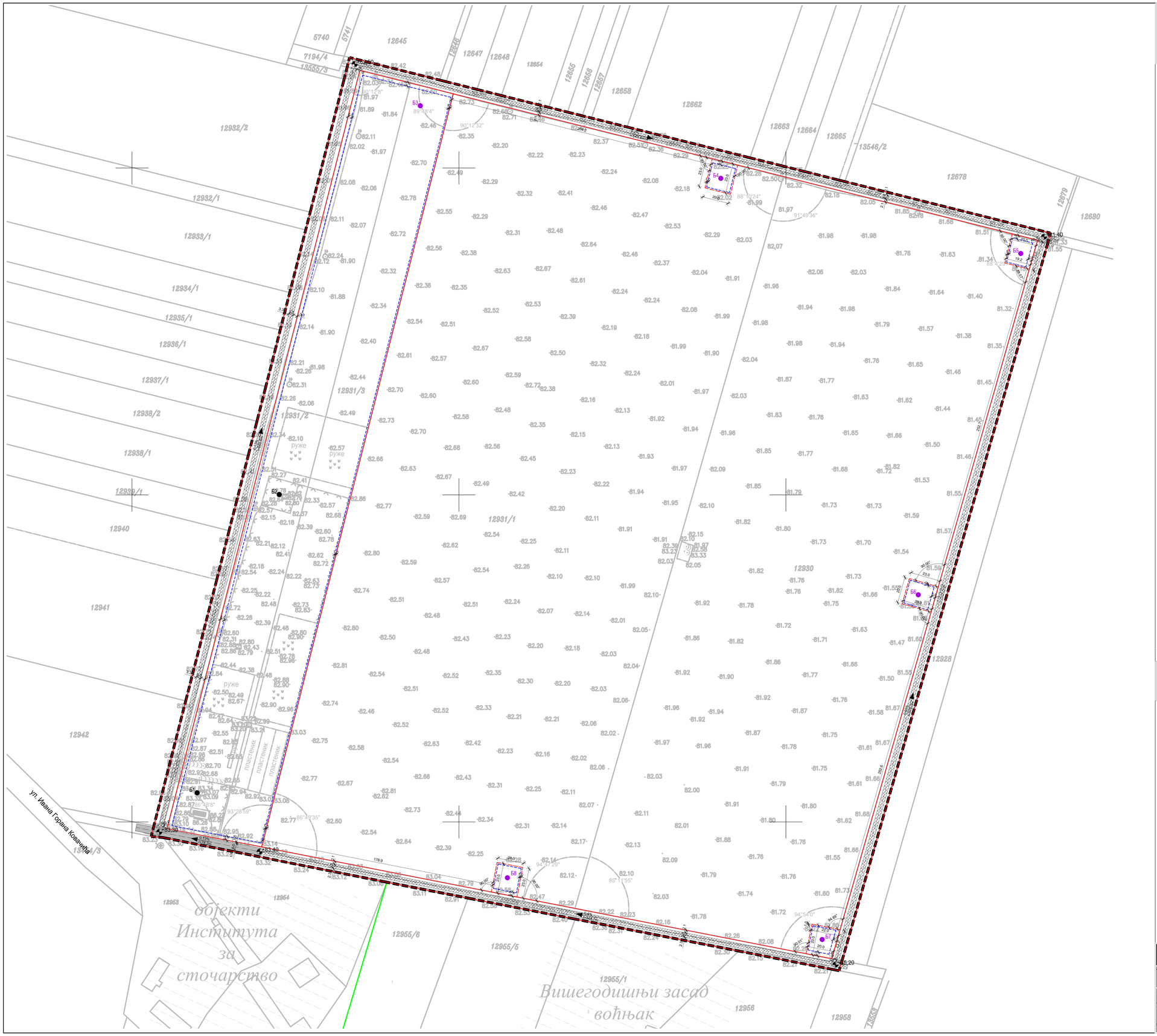

ПЛАН ДЕТАЉНЕ РЕГУЛАЦИЈЕ

ЗА ИЗВОРИШТЕ ВОДОСНАБДЕВАЊА
" СТАРО ЂУРЂЕВО " У ТЕМЕРИНУ
- НАЦРТ ПЛАНА -

C

P - 1 : 1000

РЕГУЛАЦИОНО - НИВЕЛАЦИОНИ ПЛАН СА ПЛАНОМ САОБРАЋАЈНЕ ИНФРАСТРУКТУРЕ

ЛЕГЕНДА:

- ГРАНИЦА ОБУХВАТА ПЛАНА

ЕЛЕМЕНТИ РЕГУЛАЦИЈЕ И НИВЕЛАЦИЈЕ

- РЕГУЛАЦИОНА ЛИНИЈА - ПОСТОЈЕЋА
- РЕГУЛАЦИОНА ЛИНИЈА - ПЛАНИРАНА
- ГРАЂЕВИНСКА ЛИНИЈА
- 82.28 КОТА ТЕРЕНА

САОБРАЋАЈНА ИНФРАСТРУКТУРА

- АТАРСКИ НЕКАТЕГОРИСАНИ ПУТ - ТУЏАНИК
- НЕКАТЕГОРИСАНИ ПУТ - ПРОДУЖЕТАК НАСЕЉСКЕ САОБРАЋАЈНИЦЕ
- 83.30 ВИСИНСКА КОТА РАСКРСНИЦЕ
- 0.13% L=78.20m ЕЛЕМЕНТИ НИВЕЛАЦИЈЕ ПУТА

НОСИЛАЦ ИЗРАДЕ ПЛАНА:	ОПШТИНА ТЕМЕРИН ОВЛАШЋЕНО ЛИЦЕ: ОДЕЉЕЊЕ ЗА УРБАНИЗАМ, СТАМБЕНО КОМУНАЛНЕ ПОСЛОВЕ И ЗАШТИТУ ЖИВОТНЕ СРЕДИНЕ		Печат и потпис:
ОБРАЂИВАЧ:	ЈАВНО КОМУНАЛНО ПРЕДУЗЕЋЕ "ТЕМЕРИН" ДИРЕКТОР: СВЕТОМИР СТОЈАНОВИЋ, дипл. правник		Печат и потпис:
НАЗИВ ПЛАНА:	ПЛАН ДЕТАЉНЕ РЕГУЛАЦИЈЕ ЗА ИЗВОРИШТЕ ВОДОСНАБДЕВАЊА "СТАРО ЂУРЂЕВО" У ТЕМЕРИНУ	ОДГОВОРНИ УРБАНИСТА: др Владимир Драгићевић мастер инж.арх.	Печат и потпис:
НАЗИВ КАРТЕ:	РЕГУЛАЦИОНО - НИВЕЛАЦИОНИ ПЛАН СА ПЛАНОМ САОБРАЋАЈНЕ ИНФРАСТРУКТУРЕ	САРАДНИЦИ: Ирена Драгићевић мастер инж. грађ. Соња Шарић, мастер инж.арх. Александар Шарић, мастер инж.арх. Ивана Ђорђевић, дипл.инж.арх. Дејан Ивановић, дипл.инж.грађ. Ивана Ивановић, дипл.инж.грађ. Татјана Драгићевић, дипл. прав. Ивана Ђорђевић, дипл. прав. Горан Ђурић, грађ. тех.	
Е - број: 05-02/18	Размера: 1 : 1000	Датум: 03/2019	Бр. листа: 05

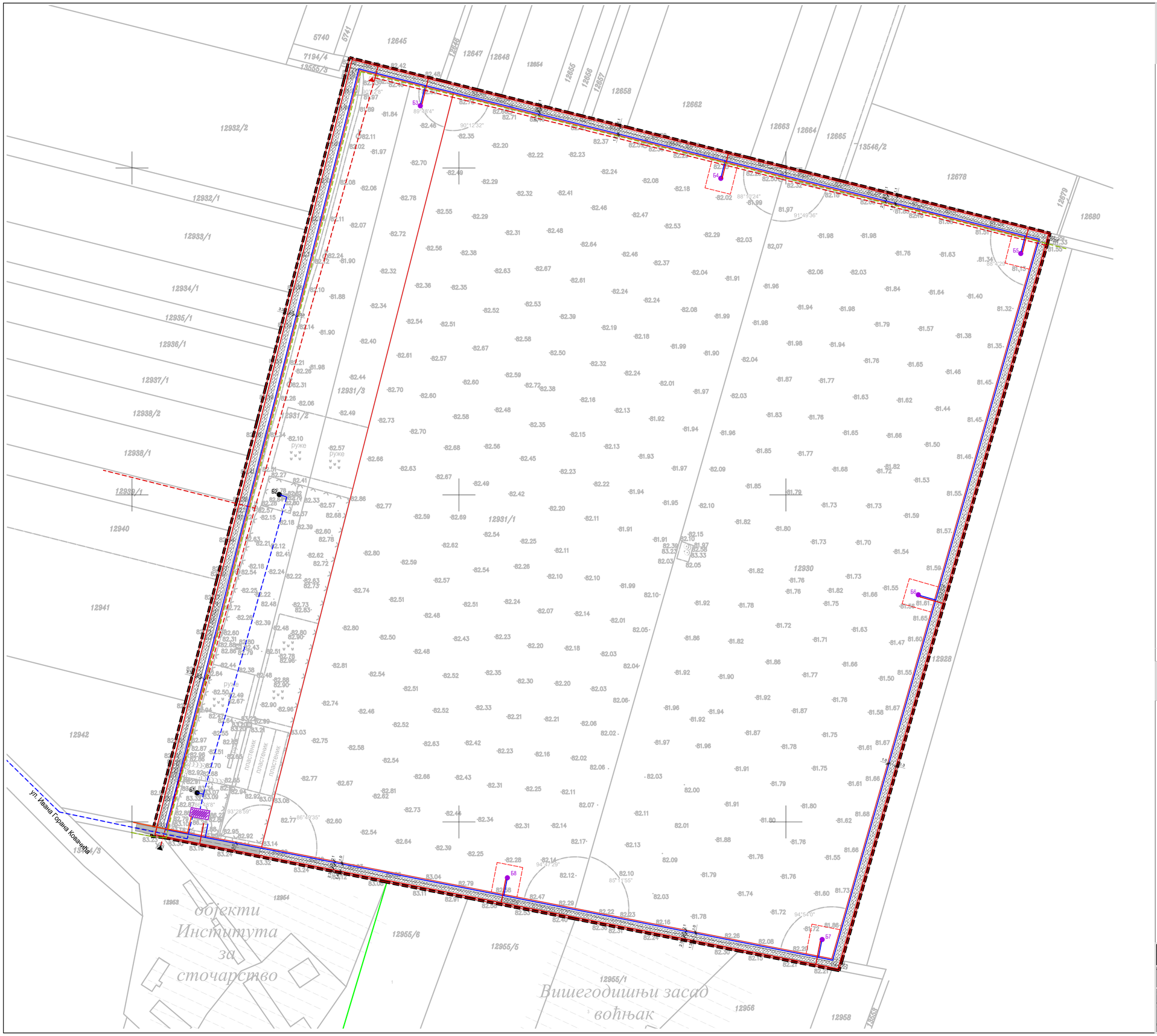

ПЛАН ДЕТАЉНЕ РЕГУЛАЦИЈЕ

ЗА ИЗВОРИШТЕ ВОДОСНАБДЕВАЊА
" СТАРО ЂУРЂЕВО " У ТЕМЕРИНУ

- НАЦРТ ПЛАНА -

C

P - 1 : 1000

ПЛАН КОМУНАЛНЕ ИНФРАСТРУКТУРЕ

ЛЕГЕНДА:

ГРАНИЦА ОБУХВАТА ПЛАНА

ЕЛЕМЕНТИ РЕГУЛАЦИЈЕ И НИВЕЛАЦИЈЕ

РЕГУЛАЦИОНА ЛИНИЈА - ПОСТОЈЕЋА

РЕГУЛАЦИОНА ЛИНИЈА - ПЛАНИРАНА

ГРАЂЕВИНСКА ЛИНИЈА

82.29 КОТА ТЕРЕНА

ЕЛЕКТРОЕНЕРГЕТСКА И ТТ ИНФРАСТРУКТУРА

ТРАСА ПОСТОЈЕЋЕ НАДЗЕМНЕ НН ЕЛЕКТРО МРЕЖЕ

ТРАСА ПЛАНИРАНЕ НАДЗЕМНЕ ЕЛЕКТРО МРЕЖЕ КОМПЛЕКСА

ПЛАНИРАНА СТУБНА ТРАФОСТАНИЦА

ПОСТОЈЕЋА ТРАСА ГАСНЕ ИНФРАСТРУКТУРЕ

ПЛАНИРАНА ТРАСА ТЕЛЕКОМУНИКАЦИОНЕ ИНФРАСТРУКТУРЕ

ВОДОВОДНА И КАНАЛИЗАЦИОНА ИНФРАСТРУКТУРА

ТРАСА ПОСТОЈЕЋЕ ВОДОВОДНЕ МРЕЖЕ

ПЛАНИРАНА ТРАСА ВОДОВОДНЕ МРЕЖЕ

Б1 ПОСТОЈЕЋИ БУНАР

Б2 ПЛАНИРАНИ БУНАР

НОСИЛАЦ ИЗРАДЕ ПЛАНА:	ОПШТИНА ТЕМЕРИН ОБЈАВЉЕНО ЛИЦЕ: ОДЕЉЕЊЕ ЗА УРБАНИЗАМ, СТАМБЕНО КОМУНАЛНЕ ПОСЛОВЕ И ЗАШТИТУ ЖИВОТНЕ СРЕДИНЕ		Печат и потпис:
ОБРАЂИВАЧ:	ЈАВНО КОМУНАЛНО ПРЕДУЗЕЋЕ "ТЕМЕРИН" ДИРЕКТОР: СВЕТОМИР СТОЈАНОВИЋ, дипл. правник		Печат и потпис:
НАЗИВ ПЛАНА:	ПЛАН ДЕТАЉНЕ РЕГУЛАЦИЈЕ ЗА ИЗВОРИШТЕ ВОДОСНАБДЕВАЊА "СТАРО ЂУРЂЕВО" У ТЕМЕРИНУ	ОДГОВОРНИ УРБАНИСТА: др Владимир Драгићевић маст.инж.арх.	Печат и потпис:
НАЗИВ КАРТЕ:	ПЛАН КОМУНАЛНЕ ИНФРАСТРУКТУРЕ	САРАДНИЦИ: Милица Драгићевић дипл.грађ. Стефан Јовић дипл.инж.арх. Ивана Ковачевић дипл.инж.грађ. Мирјана Ивановић дипл.инж.грађ. Ивана Ковачевић дипл.инж.грађ. Душан Ненадић инж.техн. Милица Дрчелић, дипл. прав. Ивана Ковачевић, дипл. прав. Радмила Грујић, дипл. прав.	
Е - број: 05-02/18	Размера: 1 : 1000	Датум: 03/2019	Бр. листа: 06

ПЛАН ДЕТАЉНЕ РЕГУЛАЦИЈЕ

ЗА ИЗВОРИШТЕ ВОДОСНАБДЕВАЊА
" СТАРО ЂУРЂЕВО " У ТЕМЕРИНУ
- НАЦРТ ПЛАНА -

С

P - 1 : 2000

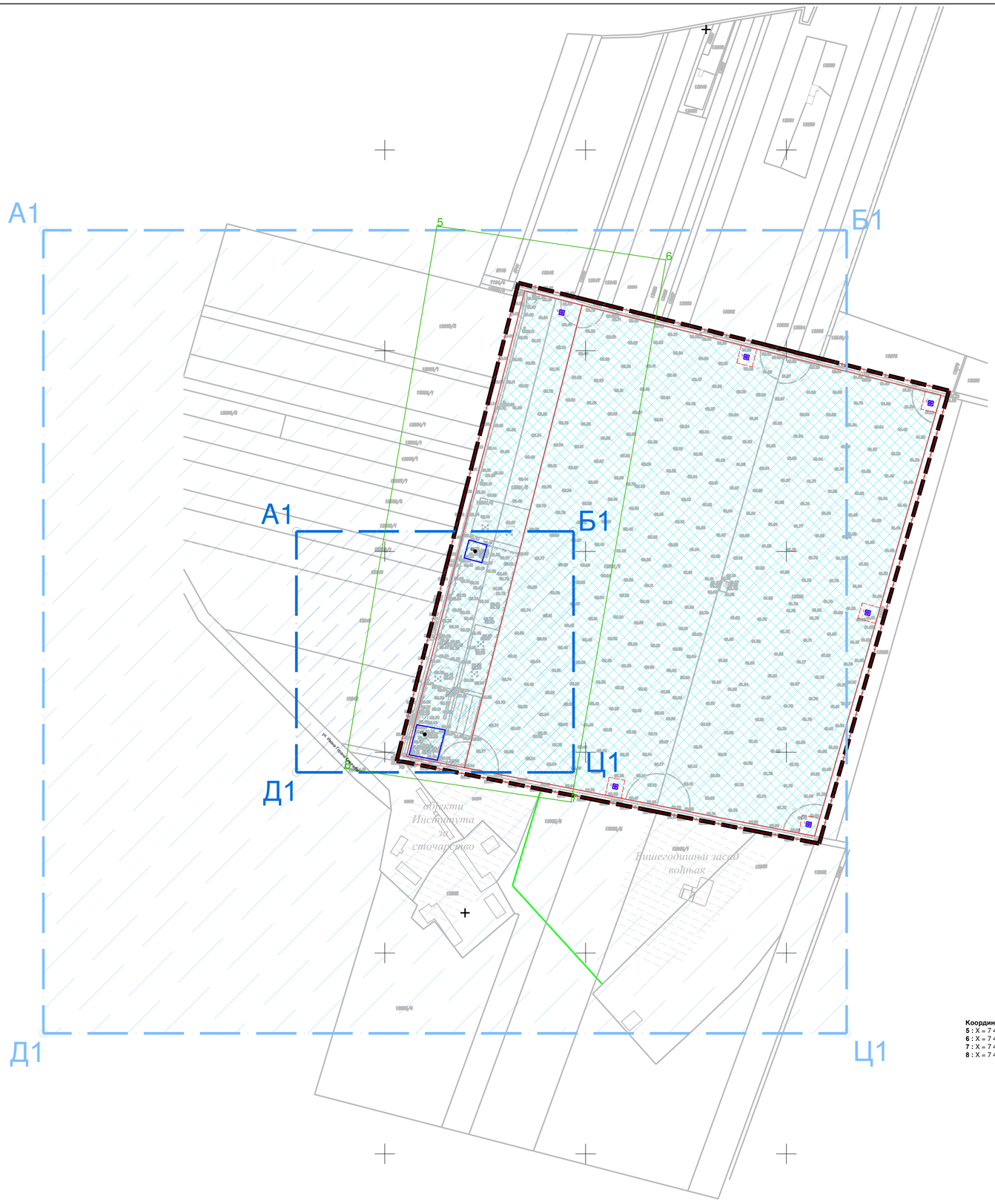

Координате преломних тачака истражног простора
5 : X = 7 413 765 Y = 5 028 555
6 : X = 7 414 050 Y = 5 028 513
7 : X = 7 413 932 Y = 5 027 838
8 : X = 7 413 650 Y = 5 027 880

ЗАШТИТА ПРОСТОРА

ЛЕГЕНДА:

ГРАНИЦА ОБУХВАТА ПЛАНА

ЕЛЕМЕНТИ РЕГУЛАЦИЈЕ И НИВЕЛАЦИЈЕ

РЕГУЛАЦИОНА ЛИНИЈА - ПОСТОЈЕЋА

РЕГУЛАЦИОНА ЛИНИЈА - ПЛАНИРАНА

ЗОНЕ ЗАШТИТЕ ПРОСТОРА

ИЗВОРИШТЕ СТАРО ЂУРЂЕВО

I ЗОНА - НЕПОСРЕДНЕ САНИТАРНЕ ЗАШТИТЕ ПОСТОЈЕЋИХ БУНАРА Б1 И Б2

II ЗОНА САНИТАРНЕ ЗАШТИТЕ ПОСТОЈЕЋИХ БУНАРА Б1 И Б2

III ЗОНА САНИТАРНЕ ЗАШТИТЕ ПОСТОЈЕЋИХ БУНАРА Б1 И Б2

ГРАНИЦА ИСТРАЖНОГ ПРОСТОРА

МИНИМАЛНА ЗОНА НЕПОСРЕДНЕ САНИТАРНЕ ЗАШТИТЕ ПЛАНИРАНИХ БУНАРА

Координате преломних тачака II зоне санитарне заштите
А1 : X = 7 413 590 Y = 5 028 175
Б1 : X = 7 413 935 Y = 5 028 175
Ц1 : X = 7 413 935 Y = 5 027 875
Д1 : X = 7 413 590 Y = 5 027 875

Координате преломних тачака III зоне санитарне заштите
А1 : X = 7 413 275 Y = 5 028 550
Б1 : X = 7 414 275 Y = 5 028 550
Ц1 : X = 7 414 275 Y = 5 027 550
Д1 : X= 7 413 275 Y = 5 027 550

НОСИЛАЦ ИЗРАДЕ ПЛАНА:		**О П Ш Т И Н А Т Е М Е Р И Н** ОВЛАШЋЕНО ЛИЦЕ: ОДЕЉЕЊЕ ЗА УРБАНИЗАМ, СТАМБЕНО КОМУНАЛНЕ ПОСЛОВЕ И ЗАШТИТУ ЖИВОТНЕ СРЕДИНЕ	Печат и потпис:
ОБРАЂИВАЧ:		**ЈАВНО КОМУНАЛНО ПРЕДУЗЕЋЕ "ТЕМЕРИН"** ДИРЕКТОР: СВЕТОМИР СТОЈАНОВИЋ, дипл. правник	Печат и потпис:
НАЗИВ ПЛАНА:	**ПЛАН ДЕТАЉНЕ РЕГУЛАЦИЈЕ ЗА ИЗВОРИШТЕ ВОДОСНАБДЕВАЊА "СТАРО ЂУРЂЕВО" У ТЕМЕРИНУ**	**ОДГОВОРНИ УРБАНИСТА:** др Владимир Драгићевић мастер инж.арх.	Печат и потпис:
НАЗИВ КАРТЕ:	ЗАШТИТА ПРОСТОРА	**САРАДНИЦИ:** Марина Грујичић дипл.инж.саб. Ивана Ђорђевић, мастер инж.арх. Александар Драшић, мастер инж.арх. Иван Брашић, мастер инж.арх. Ивана Ковачевић, мастер инж.арх. Дејана Ковачевић, мастер инж.арх. Ивана Ковачевић, мастер инж.грађ. Ивана Шобић, мастер инж.грађ. Ивана Ковачевић, мастер инж.грађ.	**07**
Е - број: 05-02/18	Размера: 1 : 2000	Датум: 03/2019	Бр. листа:

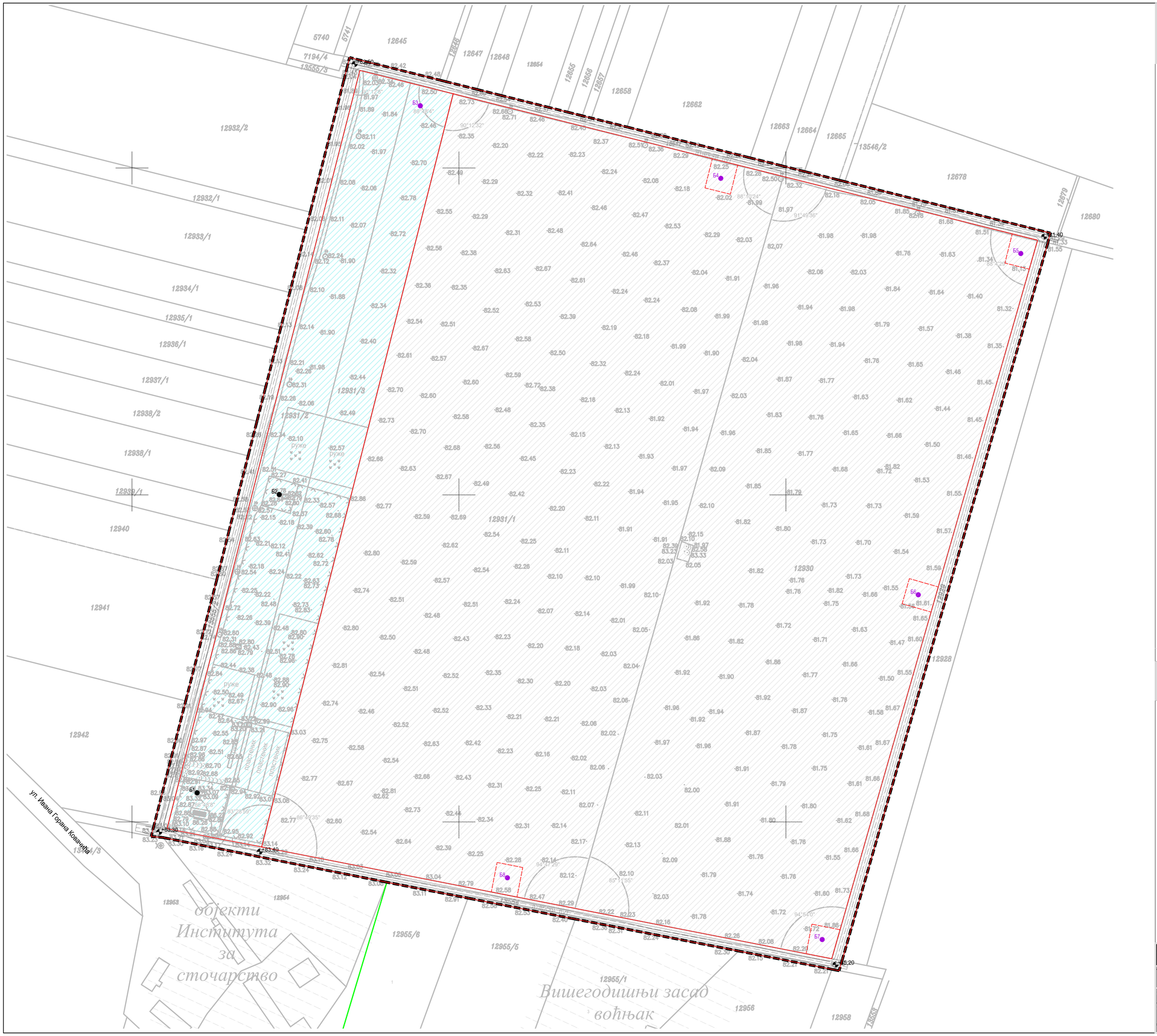

ПЛАН ДЕТАЉНЕ РЕГУЛАЦИЈЕ

ЗА ИЗВОРИШТЕ ВОДОСНАБДЕВАЊА
" СТАРО ЂУРЂЕВО " У ТЕМЕРИНУ
- НАЦРТ ПЛАНА -

C

P - 1 : 1000

КАРТА СПРОВОЂЕЊА

ЛЕГЕНДА:

ГРАНИЦА ОБУХВАТА ПЛАНА

ЕЛЕМЕНТИ РЕГУЛАЦИЈЕ И НИВЕЛАЦИЈЕ

РЕГУЛАЦИОНА ЛИНИЈА - ПОСТОЈЕЋА

РЕГУЛАЦИОНА ЛИНИЈА - ПЛАНИРАНА

СПРОВОЂЕЊЕ ПЛАНА

ОБАВЕЗА ИЗРАДЕ УРБАНИСТИЧКОГ ПРОЈЕКТА

ДИРЕКТНА ПРИМЕНА ПЛАНА

НОСИЛАЦ ИЗРАДЕ ПЛАНА:		**О П Ш Т И Н А Т Е М Е Р И Н**	Печат и потпис:
		ОВЛАШЋЕНО ЛИЦЕ: ОДЕЉЕЊЕ ЗА УРБАНИЗАМ, СТАМБЕНО КОМУНАЛНЕ ПОСЛОВЕ И ЗАШТИТУ ЖИВОТНЕ СРЕДИНЕ	
ОБРАЂИВАЧ:		**ЈАВНО КОМУНАЛНО ПРЕДУЗЕЋЕ "ТЕМЕРИН"**	Печат и потпис:
		ДИРЕКТОР: СВЕТОМИР СТОЈАНОВИЋ, дипл. правник	
НАЗИВ ПЛАНА:	**ПЛАН ДЕТАЉНЕ РЕГУЛАЦИЈЕ ЗА ИЗВОРИШТЕ ВОДОСНАБДЕВАЊА "СТАРО ЂУРЂЕВО" У ТЕМЕРИНУ**	**ОДГОВОРНИ УРБАНИСТА:** др Владимир Драгићевић мастер инж.арх.	Печат и потпис:
НАЗИВ КАРТЕ:	КАРТА СПРОВОЂЕЊА	**САРАДНИЦИ:** Татјана Драгићевић дипл.инж.грађ., Татјана Ђорђевић, мастер инж.арх., Александар Сарић, мастер инж.арх., Ивана Ђорђевић, мастер инж.грађ., Данијела Мартинац, дипл.инж.арх., Ивана Ковачевић, дипл.инж.грађ., Татјана Драгићевић, дипл. техн. Ивана Ђорђевић, дипл. техн. Радмила Сарић, техн. сар., Радмила Ђорђевић, техничар	
Е - број: 05-02/18	Размера: 1 : 1000	Датум: 03/2019	Бр. листа: **08**